

Ügyiratszám: ZAH/020/1013-1/2016. Tárgy: Ajánlás a 20-202950 kódszámú vadászterület határára

Ügyintéző: Nemicsics Balázs Hiv. szám: -

Telefon: 92/550-426 Melléklet: 2 db térkép

A J Á N L Á S

A Zala Megyei Kormányhivatal hivatalból ajánlást tesz közzé hirdetményi úton a **20-202950 kódszámú vadászterület határára, a 2017.03.01-től - 2037.02.28-ig tartó üzemtervi ciklusra** az alábbiak szerint:

A térképmellékleten jelölt vadászterület szöveges határleírása a következő:

Északi határ:

A Zala folyó medervonala és a 76. számú főútvonal találkozásától keleti irányban a főútvonal nyomvonala, majd a 760. számú főútvonal a Hévíz, Ady Endre utcával való találkozásig (körforgalom).

Keleti határ:

A 760. számú főútvonal és a Hévíz, Ady Endre utcával való találkozási pontjától (körforgalom) nyugati irányban az Alsópáhok Hévízi utca, majd déli irányban a Fő utca, majd a Dózsa György utca a 75. számú főúttal való találkozásig, majd tovább déli irányban a 75. számú főút az Alsópáhok 0127 hrsz-ú úttal való találkozásig, majd tovább déli irányban az Alsópáhok 0127 hrsz-ú út, majd a Sármellék Dózsa György utca. Tovább déli irányban a Sármellék 046 hrsz-ú, majd a Zalavár 07 hrsz-ú út a Zalavár József Attila utcával való találkozásig.

Déli határ:

A Zalavár 07 hrsz-ú út és a Zalavár József Attila utca találkozási pontjától nyugati irányban a József Attila utca, Petőfi Sándor utca, Dózsa György utca, majd a Zalavár 084 hrsz-ú út a Zala folyóval való találkozásig.

Nyugati határ:

A Zalavár 084 hrsz-ú út és a Zala folyó találkozási pontjától északi irányban a Zala folyó medervonala a 75. számú főútvonallal való találkozásig. Innen a 75. számú közút nyomvonala nyugati irányban a Zalaapáti - Bókaháza közútig. Tovább a közút nyomvonala északi irányban a Szentkirályi patakig. Tovább a Szentkirályi patak medervonala keleti irányban a Zala folyóig. Tovább a Zala folyó medervonala északi irányban a 76. számú főútvonallal való találkozásig.

KORMÁNYMEGBÍZOTT

8900 Zalaegerszeg, Kosztolányi Dezső utca 10. Pf. 227.

Telefon: (36 92) 507 700, Fax: (36 92) 507 745, E-mail: hivatal@zalakozig.hu, Honlap: www.kormanyhivatal.hu/hu/zala

A vadászterület becsült mérete: 5870 ha

Az ajánlással érintett vadászterület a következő tájegységen belüli, lejáró üzemtervű vadászterületekkel szomszédos: 202010; 202110; 202810; 202820; 203010; 203110

Az 1996. évi LV. törvény (Vtv.) 11/A. § (4) alapján, a vadászati hatóság az ajánlást a hirdetőtábláján, és elektronikus tájékoztatásra szolgáló honlapján legalább harminc napra hirdetmény formájában közzéteszi. A vadászati hatóság kezdeményezi minden érintett település önkormányzatának hirdetőtábláján, illetve elektronikus tájékoztatásra szolgáló honlapján a hirdetmény formájában való közzétételt, amelyet az önkormányzat tájékoztató jelleggel legalább harminc napra közzétesz.

A Vtv 11/A. § (5) bekezdése alapján az ajánlással érintett vadászterület földtulajdonosa az ajánlásra

a) a vadászterület határaival kapcsolatos módosító javaslatot, illetve

b) új vadászterület kialakítását célzó javaslatot [az a) és b) pont a továbbiakban együtt: **módosító javaslat**]

nyújthat be a vadászati hatósághoz a hatályos vadgazdálkodási üzemtervi ciklus utolsó vadászati évének május 15. napjáig.

- A földtulajdonos a módosító javaslatot **egyedül**, vagy **más földtulajdonossal együtt** is benyújthatja.
- A módosító javaslatot a 8. §-ban és a 19. § (2) bekezdésében meghatározott feltételek figyelembevételével lehet benyújtani, azzal, hogy **legalább háromszáz hektár, egybefüggő, vadászterületnek minősülő területre** vonatkozhat, amely terület legfeljebb egyharmada más, nem a módosító javaslatot benyújtó földtulajdonos(ok) tulajdonában is lehet.
- Az e § előírásainak megfelelő módosító javaslat befogadásáról a vadászati hatóság 10 napon belül végzéssel dönt. A **vadászati hatóság** módosító javaslat befogadásáról szóló **döntésével szemben** jogorvoslati kérelemmel a vadászterület határát megállapító döntéssel szemben benyújtott **fellebbezéssel** lehet élni.
- Ha a vadászati hatóság ajánlásában szereplő vadászterület határára nem érkezik érvényes módosító javaslat, a vadászati hatóság a vadászterület határának megállapítására vonatkozó szabályok szerint hivatalból megállapítja a vadászterület határát.

79/2004. (V. 4.) FVM rendelet (Vhr.) 7. § (1) bekezdése alapján a Vtv. 11/A. § (5) bekezdésében meghatározott módosító javaslatot ahhoz a vadászati hatósághoz kell benyújtani, amelyik az ajánlást tette.

- Ha a módosító javaslatot benyújtó tulajdonos nem személyesen tesz jognyilatkozatot, képviseletéről a Polgári Törvénykönyv képviseleti jogra vonatkozó rendelkezéseinek megfelelő és a Vhr. 15. számú mellékletben meghatározott adattartalommal kiállított írásbeli meghatalmazás útján gondoskodhat.
- A meghatalmazás a 9. § (3) bekezdésében meghatározott, a tulajdonjog igazolására elfogadható dokumentumok valamelyikével együtt érvényes.
- Állami tulajdonú földterület esetén a vadászati joggal kapcsolatos eljárásokban meghatalmazásnak minősül a vagyionkezelési szerződésbe foglalt, vadászati joggal összefüggő képviseletre vonatkozó meghatalmazás, amely a meghatalmazott által bemutatott, a képviselettel érintett állami földterületek listájával együtt érvényes.
- A módosító javaslattal érintett ingatlan esetében, ha az ingatlanak több tulajdonosa van, érvényes jognyilatkozatot csak egy személy tehet. A tulajdonostársak képviseletükről tulajdoni hányaduk arányában számított szótöbbséggel határoznak.
- (6) Ha a földtulajdonos más földtulajdonossal együtt nyújt be módosító javaslatot a vadászati hatósághoz, a módosító javaslatban meg kell nevezni a módosító javaslat kapcsolattartóját (a továbbiakban: meghatalmazott kapcsolattartó).

A vadászati hatósághoz benyújtott módosító javaslatnak tartalmaznia kell:

- a) a módosító javaslatot benyújtó személy vagy a meghatalmazott kapcsolattartó teljes bizonyító erejű magánokiratba foglalt nyilatkozatát arra vonatkozóan, hogy a módosító javaslat **melyik ajánlásban szereplő – kódszámokkal megjelölt – vadászterületeket érinti;**
- b) a módosító **javaslattal érintett földterület határleírását;**
- c) a módosító javaslattal érintett földterület **legalább 1:25000 méretarányú topográfiai térképi megjelenítését, feltüntetve az ajánlással érintett vadászterület határvonalát;**
- d) a módosító javaslattal érintett földterületnek az ingatlanügyi hatóság által papíralapon vagy elektronikus adathordozón kiadott **helyrajzi számait és annak területi kiterjedését hektárban, valamint a földtulajdonosok nevét és tulajdoni hányadát;**
- e) a módosító javaslatot benyújtó személy vagy a meghatalmazott kapcsolattartó nyilatkozatát arról, hogy a tulajdonában, illetve a képviselt személyek tulajdonában lévő **földterület milyen százalékos arányban áll a módosító javaslattal érintett teljes földterülettel;**
- f) a módosító javaslatot benyújtó személy vagy a meghatalmazott **kapcsolattartó nevét és elérhetőségét.**

A módosító javaslat térképi megjelenítése és szöveges határleírása közötti eltérés esetén a szöveges határleírás tekintendő irányadónak.

Ha a vadászati hatóság ajánlásában szereplő vadászterület határára nem érkezik érvényes módosító javaslat, a vadászati hatóság a vadászterület határának megállapítására vonatkozó szabályok szerint hivatalból megállapítja a vadászterület határát.


A hirdetmény kifüggesztésének napja: 2016. március 31.

A hirdetmény levételének napja: 2016. május 15.

Az ajánlással szemben fellebbezésnek helye nincs.

Tájékoztatom az ajánlással érintett vadászterület földtulajdonosait, hogy az ajánlással kapcsolatos iratokba a **Zala Megyei Kormányhivatal Földművelésügyi és Erdőgazdálkodási Főosztályán** (8900 Zalaegerszeg, Biró Márton u. 38.) ügyfélfogadási időben H – Cs (8.00 – 15.00) P (8.00 – 12.00) betekinhet.

Zalaegerszeg, 2016. március 31.

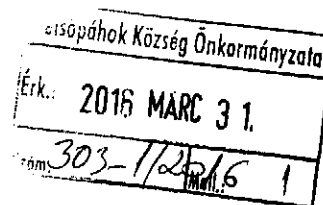


Az ajánlást elektronikus úton kapják:

1. **Sármelléki Közös Önkormányzati Hivatal** (Sármellék, Szentgyörgyvár) – sarmellek@t-online.hu
2. **Alsópáhoki Közös Önkormányzati Hivatal** (Alsópáhok, Zalavár) – polghivalsopahok@t-online.hu
3. **Hévízi Polgármesteri Hivatal** (Hévíz) – heviz_ph@t-online.hu
4. **Zalacsányi Közös Önkormányzati Hivatal** (Felsőpáhok, Nemesbük) – zalacsany@freemail.hu
5. **Zalaapáti Közös Önkormányzati Hivatal** (Zalaapáti) – zalaapati.onkormanyzat@t-online.hu
6. **Zala Megyei Kormányhivatal** elektronikus hirdetmény formájában
7. **Zala Megyei Kormányhivatal Földművelésügyi és Erdőgazdálkodási Főosztály** hirdetőablaja
8. **Irattár**



ZALA MEGYEI
KORMÁNYHIVATAL



Ügyiratszám: ZAH/020/1016-1/2016.

Tárgy: Ajánlás a 20-203150 kódszámú vadászterület határára

Ügyintéző: Lázár Attila

Hiv. szám: -

Telefon: 92/550-418

Melléklet: 2 db térkép

A J Á N L Á S

A Zala Megyei Kormányhivatal hivatalból ajánlást tesz közzé hirdetményi úton a 20-203150 kódszámú vadászterület határára, a 2017.03.01-től - 2037.02.28-ig tartó üzemtervi ciklusra az alábbiak szerint:

A térképmellékleten jelölt vadászterület szöveges határleírása a következő:

Északi határ:

Kehidakustány belterületén (Kehidakustány 262 és 144/1 hrsz.) Kustány irányába a Kossuth L. utcán haladva a közút nyomvonala a Zala folyó hídján keresztül Kustány falu központjáig. (Kehidakustány 579/1 hrsz.) Innen tovább északi irányba a Kehidakustány 0320 hrsz-ú közút nyomvonala a Gyülevész patakkal való találkozásig. Tovább a Gyülevész patak medervonala keleti irányba a Zalaköveskút 031 hrsz-ú közúttal való találkozásig. Tovább haladva keleti irányba a Zalaszentlászló/Zalaköveskút települések közigazgatási határvonala, majd északi irányba a Zalaszentlászló/Karmacs települések közigazgatási határvonala a Zalaszentlászló 0390 hrsz-ú földúttal való találkozásig. A Zalaszentlászló 0390 hrsz-ú földúton nyugati irányba haladva a Zalaszentlászló 0385 hrsz-ú földúttal való találkozásig. Tovább a Zalaszentlászló 0385 hrsz-ú földúton északi irányba a Zalaszentlászló 0380 hrsz-ú közúttal való találkozásig. (Kórákás) Tovább keleti irányba a közút nyomvonala, mely folytatódik a Karmacs 0189 hrsz-ú úton, elérve a Karmacs 0196 hrsz-ú utat. Innen a határvonal déli irányt vesz fel, a Vindornyafok 042 hrsz-ú úttal való találkozásig. (Vindornyafok település bekötőútja) Vindornyafok település belterületén a Kossuth L. utca, Petőfi utcák nyomvonala, majd a Zalaszentlászló vezető földút nyomvonala (Vindornyafok 04 hrsz.) a Vindornya csatornán lévő hidig.

Keleti határ:

A Vindornya csatorna hídjától déli irányba haladva a Vindornya csatorna medervonala, mely folytatódik a Gyöngyös övcsatornával tovább déli irányba, a Karmacs 060 hrsz-ú közúttal való találkozásig. E ponttól déli irányba a Keszthelyre vezető közút nyomvonala, egészen a Cserszegtomaj 0501 hrsz-ú úttal való találkozásig.

Déli határ:

E ponttól a Cserszegtomaj 0501 hrsz-ú közút nyomvonala a Dobogó majort érintve Hévíz irányába. Tovább nyugati irányba a Hévíz 933/1 hrsz-ú közút Hévíz belterületén az Ady E. utcán át a 760. számú főúttal való találkozásig. (körforgalom) Tovább a 760. számú főút nyomvonala, mely folytatódik a 76. számú főúttal, egészen Zalacsány belterületén a körforgalomig.

KORMÁNYMEGBÍZOTT

8900 Zalaegerszeg, Kosztolányi Dezső utca 10. Pf. 227.

Telefon: (36 92) 507 700, Fax: (36 92) 507 745, E-mail: hivatal@zalakozig.hu, Honlap: www.kormanyhivatal.hu/hu/zala

Nyugati határ:

Zalacsány település belterületén a fenti ponttól északi irányba a közút nyomvonalára, Kehidakustány belterületén a Kossuth L. utcával való találkozásig. (Kehidakustány 262 hrsz.)

A vadászterület becsült mérete: 5 231 ha

Az ajánlással érintett vadászterület a következő tájegységen belüli, lejáró üzemtervű vadászterületekkel szomszédos: 202050, 201960, 203350, 203250, 203050, 202950

Az **1996. évi LV. törvény (Vtv.) 11/A. § (4)** alapján, a vadászati hatóság az ajánlást a hirdetőtábláján, és elektronikus tájékoztatásra szolgáló honlapján legalább harminc napra hirdetmény formájában közzéteszi. A vadászati hatóság kezdeményezi minden érintett település önkormányzatának hirdetőtábláján, illetve elektronikus tájékoztatásra szolgáló honlapján a hirdetmény formájában való közzétételt, amelyet az önkormányzat tájékoztató jelleggel legalább harminc napra közzétesz.

A Vtv 11/A. § (5) bekezdése alapján az ajánlással érintett vadászterület földtulajdonosa az ajánlásra

a) a vadászterület határaival kapcsolatos módosító javaslatot, illetve

b) új vadászterület kialakítását célzó javaslatot [az a) és b) pont a továbbiakban együtt: **módosító javaslat**]

nyújthat be a vadászati hatósághoz a hatályos vadgazdálkodási üzemtervi ciklus utolsó vadászati évének május 15. napjáig.

- A földtulajdonos a módosító javaslatot **egyedül, vagy más földtulajdonossal együtt is** benyújthatja.
- A módosító javaslatot a 8. §-ban és a 19. § (2) bekezdésében meghatározott feltételek figyelembevételével lehet benyújtani, azzal, hogy **legalább háromszáz hektár, egybefüggő, vadászterületnek minősülő területre** vonatkozhat, amely terület legfeljebb egyharmada más, nem a módosító javaslatot benyújtó földtulajdonos(ok) tulajdonában is lehet.
- Az e § előírásainak megfelelő módosító javaslat befogadásáról a vadászati hatóság 10 napon belül végzéssel dönt. A **vadászati hatóság** módosító javaslat befogadásáról szóló **döntésével szemben** jogorvoslati kérelemmel a vadászterület határát megállapító döntéssel szemben benyújtott **fellebbezéssel** lehet élni.
- Ha a vadászati hatóság ajánlásában szereplő vadászterület határára nem érkezik érvényes módosító javaslat, a vadászati hatóság a vadászterület határának megállapítására vonatkozó szabályok szerint hivatalból megállapítja a vadászterület határát.

79/2004. (V. 4.) FVM rendelet (Vhr.) 7. § (1) bekezdése alapján a Vtv. 11/A. § (5) bekezdésében meghatározott módosító javaslatot ahhoz a vadászati hatósághoz kell benyújtani, amelyik az ajánlást letette.

- Ha a módosító javaslatot benyújtó tulajdonos nem személyesen tesz jognyilatkozatot, képviseletéről a Polgári Törvénykönyv képviseleti jogra vonatkozó rendelkezéseinek megfelelő és a Vhr. 15. számú mellékletben meghatározott adattartalommal kiállított írásbeli meghatalmazás útján gondoskodhat.
- A meghatalmazás a 9. § (3) bekezdésében meghatározott, a tulajdonjog igazolására elfogadható dokumentumok valamelyikével együtt érvényes.
- Állami tulajdonú földterület esetén a vadászati joggal kapcsolatos eljárásokban meghatalmazásnak minősül a vagyonnevelési szerződésbe foglalt, vadászati joggal összefüggő képviseletre vonatkozó meghatalmazás, amely a meghatalmazott által bemutatott, a képviselettel érintett állami földterületek listájával együtt érvényes.
- A módosító javaslattal érintett ingatlan esetében, ha az ingatlan több tulajdonosa van, érvényes jognyilatkozatot csak egy személy tehet. A tulajdonostársak képviseletükről tulajdoni hányaduk arányában számlított szótöbbséggel határoznak.
- (6) Ha a földtulajdonos más földtulajdonossal együtt nyújt be módosító javaslatot a vadászati hatósághoz, a módosító javaslatban meg kell nevezni a módosító javaslat kapcsolattartóját (a továbbiakban: meghatalmazott kapcsolattartó).

A vadászati hatósághoz benyújtott módosító javaslatnak tartalmaznia kell:

- a) a módosító javaslatot benyújtó személy vagy a meghatalmazott kapcsolattartó teljes bizonyító erejű magánokiratba foglalt nyilatkozatát arra vonatkozóan, hogy a módosító javaslat **melyik ajánlásban szereplő – kódszámokkal megjelölt – vadászterületeket érinti;**
- b) a módosító **javaslattal érintett földterület határleírását;**
- c) a módosító javaslattal érintett földterület **legalább 1:25000 méretarányú topográfiai térképi megjelenítését, felüntetve az ajánlással érintett vadászterület határvonalát;**
- d) a módosító javaslattal érintett földterületnek az ingatlanügyi hatóság által papíralapon vagy elektronikus adathordozón kiadott **helyrajzi számait és annak területi kiterjedését hektárban, valamint a földtulajdonosok nevét és tulajdoni hányadát;**
- e) a módosító javaslatot benyújtó személy vagy a meghatalmazott kapcsolattartó nyilatkozatát arról, hogy a tulajdonában, illetve a képviselt személyek tulajdonában lévő **földterület milyen százalékos arányban áll a módosító javaslattal érintett teljes földterülettel;**
- f) a módosító javaslatot benyújtó személy vagy a meghatalmazott **kapcsolattartó nevét és elérhetőségét.**

A módosító javaslat térképi megjelenítése és szöveges határleírása közötti eltérés esetén a szöveges határleírás tekintendő irányadónak.

Ha a vadászati hatóság ajánlásában szereplő vadászterület határára nem érkezik érvényes módosító javaslat, a vadászati hatóság a vadászterület határának megállapítására vonatkozó szabályok szerint hivatalból megállapítja a vadászterület határát.

A hirdetmény kifüggesztésének napja: 2016. március 31.

A hirdetmény levételének napja: 2016. május 15.

Az ajánlással szemben fellebbezésnek helye nincs.

Tájékoztatom, az ajánlással érintett vadászterület földtulajdonosait, hogy az ajánlással kapcsolatos iratokba a **Zala Megyei Kormányhivatal Földművelésügyi és Erdőgazdálkodási Főosztály** 8900. Zalaegerszeg, Bíró Márton u. 38. ügyfélfogadási időben H – Cs (8.00 – 15.00) P (8.00 – 12.00) betekinthez.

Zalaegerszeg, 2016. március 31.


Dr. Sifter Rózsa
kormány megbízott

Az ajánlást elektronikus úton kapják:

1. **Cserszegtomaji Közös Önkormányzati Hivatal** (Cserszegtomaj) – cserszeg@t-online.hu
2. **Karmacsi Közös Önkormányzati Hivatal** (Karmacs, Rezi, Vindornyafok) - karmacs-kor@profinter.hu; reziph@rezi.net.hu; vfok21freemail.h@freemail.hu
3. **Kehidakustányi Közös Önkormányzati Hivatal** (Kehidakustány) – info@kehidakustany.hu
4. **Hévíz Város Polgármesteri Hivatala** (Hévíz) – hevizph@t-online.hu
5. **Zalacsányi Közös Önkormányzati Hivatal** (Zalacsány, Felsőpáhok, Nemesbük, Zalaköveskút) - zalacsany@freemail.hu; felsopahok@z-net.hu; nbuk@t-online.hu
6. **Türjei Közös Önkormányzati Hivatal** (Zalaszentlászló) – zlaszlo@axelero.hu; turje@turje.hu
7. **Sármelléki Közös Önkormányzati Hivatal** (Szentgyörgyvár) – sarmellek@t-online.hu

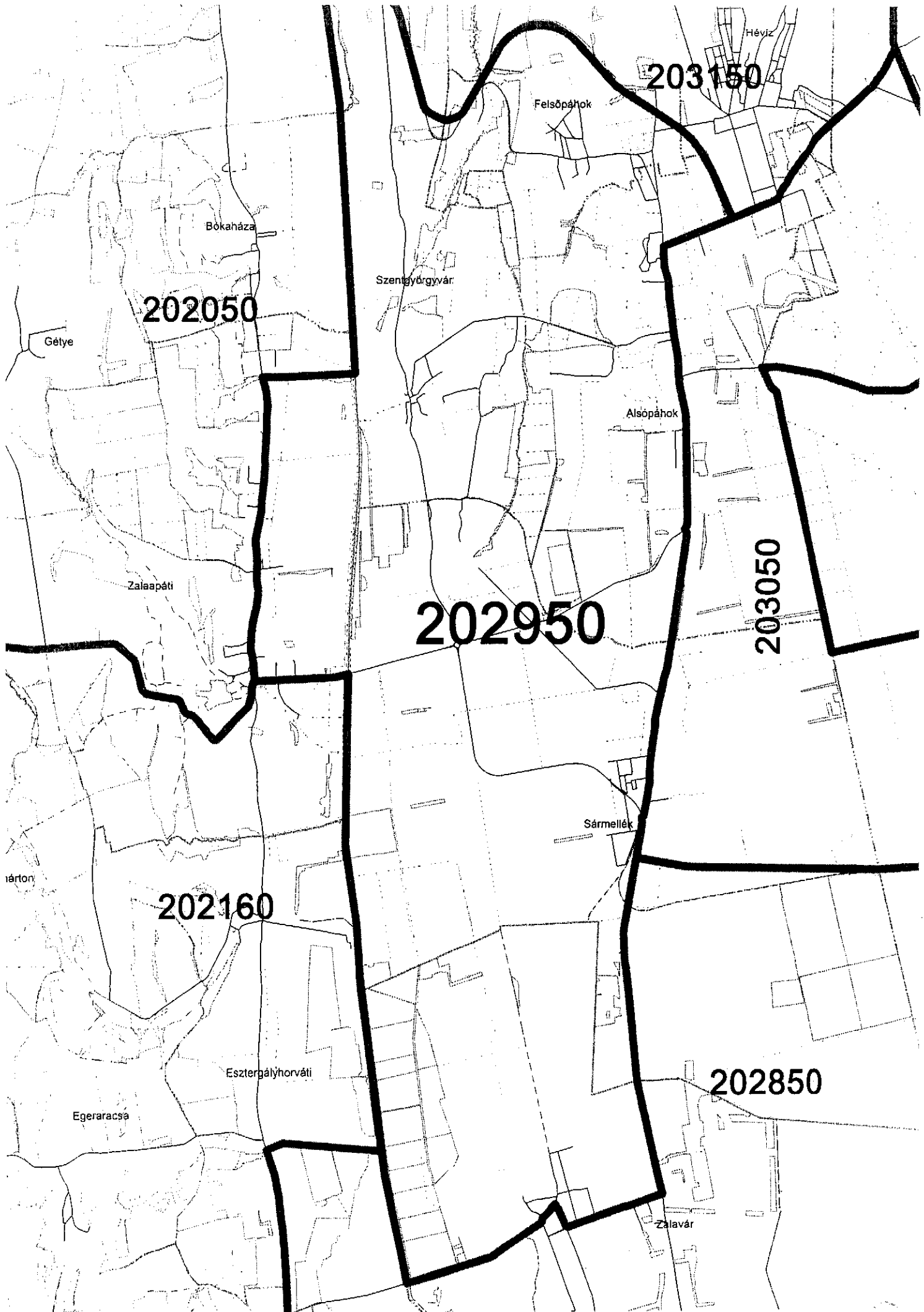
8. **Zala Megyei Kormányhivatal** elektronikus hirdetmény formájában
9. **Zala Megyei Kormányhivatal Földművelésügyi és Erdőgazdálkodási Főosztály** hirdetőtáblája
10. **Irattár**

A Zala megyei Vadászati Hatóság ajánlásaiban szereplő vadászterületek áttekintő térképe



- Vadászterületek tervezett határa
- - - Tájegység határ

Készítve: 2015. 03. 31.
Lezárás dátuma: 2016. 05. 15.



203150

Felsőpáhok

Héviz

Bókaháza

202050

Szentgyörgyvár

Gétye

Alsópáhok

Zalaapáti

202950

203050

Sármellék

Iárton

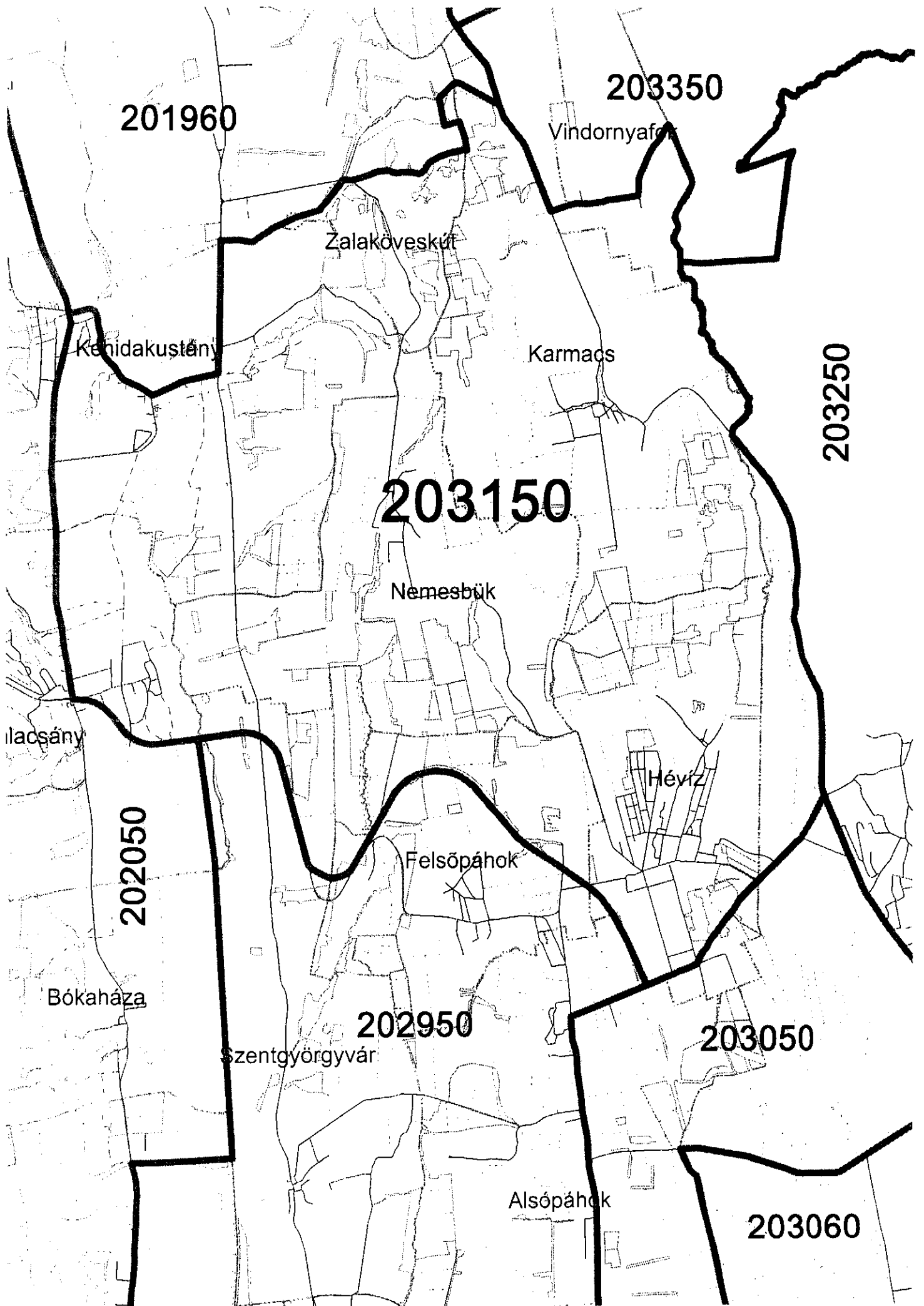
202160

Esztergályhorvát

202850

Egeraracs

Zalavár



201960

203350

Vindornyafr

Zalaköveskút

Kénidakustány

Karmacs

203150

Nemesbük

203250

Ilacsány

Hévíz

202050

Felsőpáhok

Bókaháza

202950

203050

Szentgyörgyvár

Alsópáhok

203060